

AUSSCHIEDUNG GEWÄSSERRÄUME INNERORTS / AUSSERORTS

"Neuwisenbach" SITUATION 1:1000

Öffentliche Auflage

Einwendungsverfahren vom 27. Mai bis 26. Juni 2016

Genehmigt durch den Einwohnerrat am 10. Januar 2017

Der Einwohnerratspräsident

Die Aktuarin

.....
Moritz Bolli

.....
Ute Schaad

Öffentliche Auflage vom bis

Genehmigt durch den Regierungsrat am

Der Staatsschreiber

.....
Dr. iur. Stefan Bilger


 magma ag

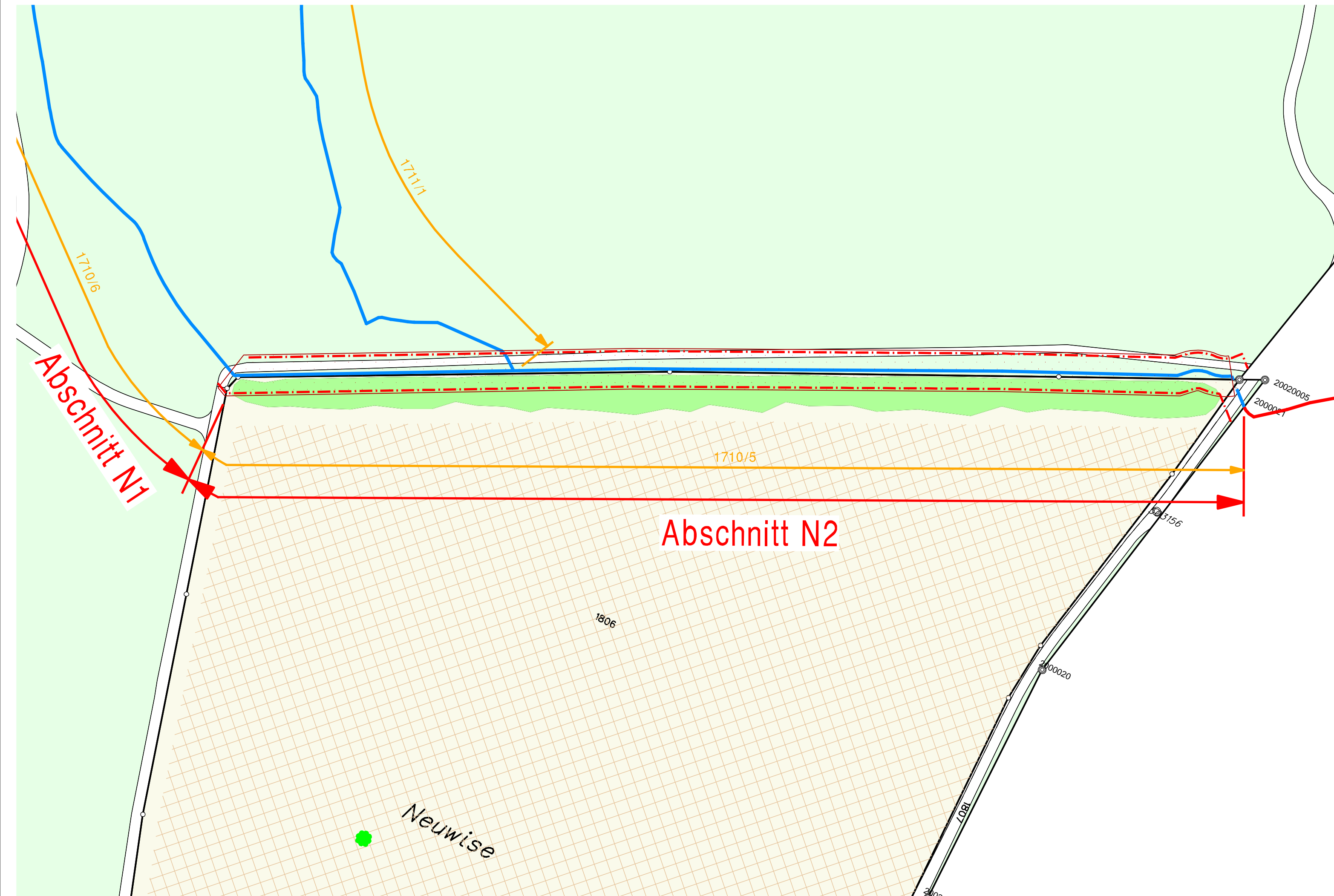
 **Winzeler + Bühl**
Raumplanung und Regionalentwicklung
Rheinweg 21 | 8200 Schaffhausen

PLAN NR.







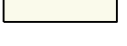


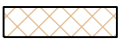

213270/12

Stand 02-02-17
Format 30 / 84
Gez. LH / kp

 **Bürgin Winzeler Partner AG**
Bauingenieure und Planer
8200 Schaffhausen | www.bwpag.ch



Legende:

-  Bachverlauf offen
 -  Bachverlauf offen Gemeinde Neuhausen
 -  Bachverlauf eingedolt
 -  Gewässerabstandslinie neu aufgrund Einwendung
- Hinweise
-  1610/30 Abschnitts-Nr. gemäss Ökomorphologie-Daten
 -  A1 Abschnitts-Nr. für Planungsbericht
- Hinweise aus Zonenplan:
Grundnutzungszonen des Nichtbaugebietes:
-  Landwirtschaftzone LW
- Objektbezogene Festlegungen:
-  inventarierter Baum
- Orientierungsinhalte:
-  Hecke Feldgehölz HFg
- Weitere Inhalte:
-  Fruchtfolgeflächen
 -  Bewirtschaftungseinschränkung nach Ausscheidung Gewässerräume

